









LEGENDA:

Classe 4 - Fattibilità con gravi limitazioni

-  Sottoclasse 4a: Zona di tutela assoluta delle opere di captazione
-  Sottoclasse 4b: Aree comprese nelle fasce di rispetto dei corsi d'acqua appartenenti al reticolo minore

Classe 3 - Fattibilità con consistenti limitazioni

-  Sottoclasse 3a - Ambito dei versanti dei rilievi morenici con acclività localmente superiore a 20°
-  Sottoclasse 3b - Aree destinate ad attività estrattiva (ATEg11 del Piano Cave provinciale)
-  Sottoclasse 3c - Zone di rispetto delle opere di captazione ad uso idropotabile
-  Sottoclasse 3d - Aree ad elevata vulnerabilità dell'acquifero sfruttato ad uso idropotabile
-  Sottoclasse 3e - Aree a bassa soggiacenza della falda (c.a. < 5 m dal p.c.)
-  Sottoclasse 3f - Aree prevalentemente limo-argillose con limitata capacità portante

Classe 2 - Fattibilità con modeste limitazioni

-  Aree pianeggianti o debolmente acclivi con discrete/buone caratteristiche geotecniche



Comune di
Cassina Rizzardi
Provincia di Como



**PIANO DI GOVERNO DEL TERRITORIO
VALUTAZIONE AMBIENTALE STRATEGICA**
ai sensi della D.G.R. n.8/6420 del 27 DICEMBRE 2007 e s.m.i.

**Carta dell' idoneità geologica
alle trasformazioni del territorio**

allegata alla delibera di approvazione C. C. n° del ...

il tecnico
Dr. Geol. Vittorio Bruno

il sindaco

il segretario



Dr. Vittorio Bruno - Como (CO) Via S. Giacomo, 53 - tel. 031/564933 - fax. 031/72931144 - email: vittorio_bruno@vlgersrl.it

tavola
V1
1:5.000